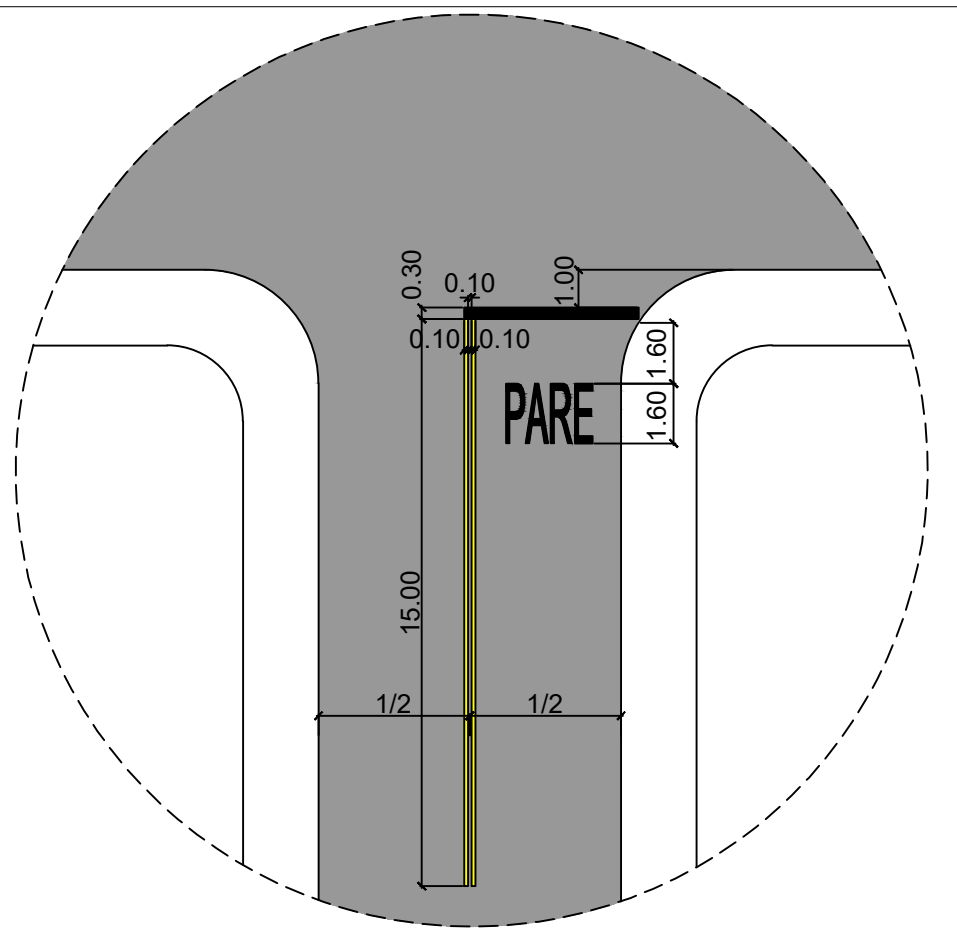
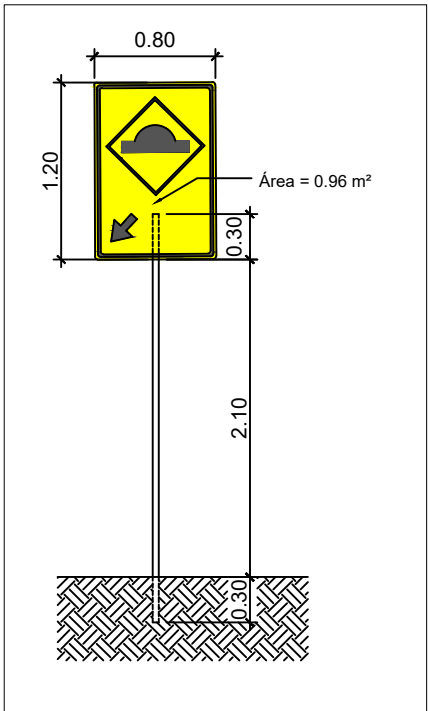


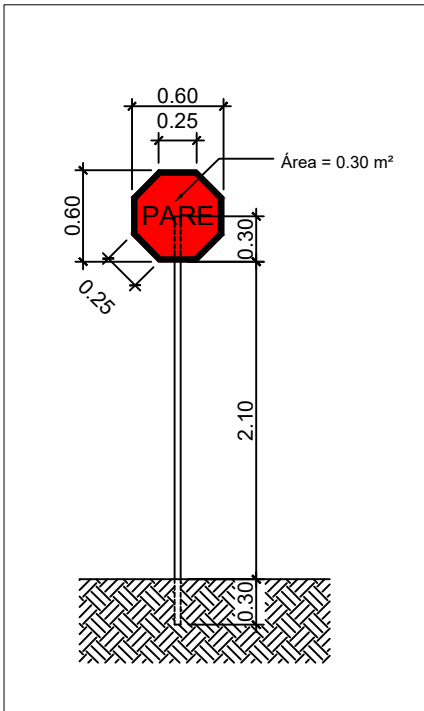
PLANTA - RECAPEAMENTO ASFÁLTICO E SINALIZAÇÃO DE TRÂNSITO - INTERVENÇÃO 01 - Área = 4324,68 m²
ESCALA: 1/1000



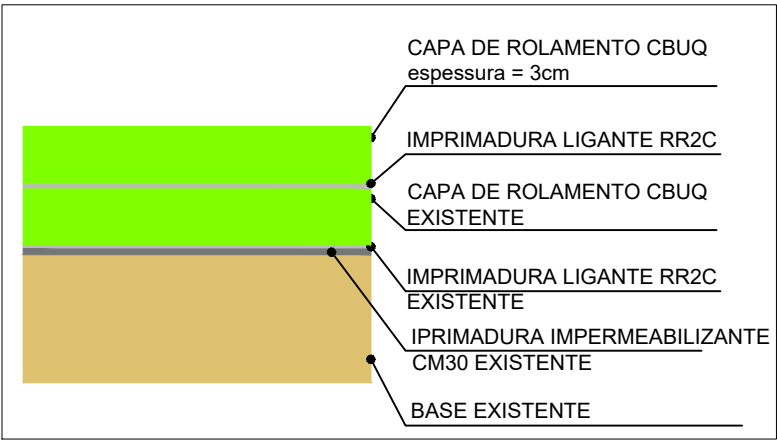
DETALHE SINALIZAÇÃO HORIZONTAL PARE
ESCALA: 1/200



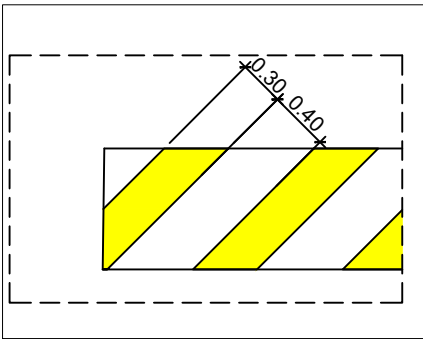
DETALHE SINALIZAÇÃO VERTICAL
ESCALA: 1/50



DETALHE SINALIZAÇÃO VERTICAL
ESCALA: 1/50



DETALHE RECAPE
SEM ESCALA



DETALHE SINALIZAÇÃO HORIZONTAL LOMBADA
ESCALA: 1/50

FERNANDO OCTAVIANI
PREFEITO MUNICIPAL DE AGUDOS

CAIO HENRIQUE REIS BERTOLO
ENGENHEIRO CIVIL CREA 5069774303

PREFEITURA MUNICIPAL DE AGUDOS							
CNPJ: 46.137.444/0001-74							
Praça Tiradentes n° 650 - Centro - Agudos - SP							
Nome (local)		Título					
AV. RANGEL PESTANA		RECAPEAMENTO ASFALTICO E SINALIZAÇÃO					
		Subtítulo					
		INTERVENÇÃO 1					
Nº	Bairro	CREA/CAU/Nome do Projetista/Desenhista					
Cidade		CREA/CAU/Nome do responsável técnico					
AGUDOS		5069774303 CAIO HENRIQUE REIS BERTOLO					
Estado (UF)	CEP	Data	Disciplina	Fase	Folha	Revisão	Escala
SP	17120-000	03/2022			2/2	R3	IND